

AIRISTO-VELKUAN KALATALOUSALUE

TOIMINTAKERTOMUS

VUODELTA 2020



Yleistä

Varsinais-Suomen ELY-keskus vahvisti joulukuussa 2017 Lounais-Suomen kalatalouden yhteistyöryhmän ehdotuksen, jonka mukaan Airisto-Velkuan kalatalousalueen rajat tulevat säilymään Airiston-Velkuan kalastusalueen rajojen mukaisina. Kalastuslain (379/2015) siirtymäkausi ja Airiston-Velkuan kalastusalueen toimivalta päättyivät 31.12.2018. Kalastusalueen kokous valitsi marraskuussa 2018 selvitysmieheksi 1.1.2019 alkaen Timo Saarisen.

Selvitysmiehen tehtävät päättyivät, kun Airisto-Velkuan kalatalousalueen ensimmäisen yleiskokouksen 4.2.2019 päätökset saavuttivat lainvoiman ja hallitus oli toimivaltainen. Hallitus päätti 28.3.2019 kokouksessaan nimittää kalatalousalueen toiminnanjohtajaksi 1.4.2019 alkaen iktyonomi Timo Saarisen.

Airisto-Velkuan kalatalousalue käsittää yleispiirteittäin seuraavat vesialueet: Turun edustan merialue Pohjois-Airistolla, Askaistenlahti, Vapparin pohjoispuoli ja Rymättylän eteläkärjestä Mynälahden pohjukkaan.

Kalastusalueella on runsaat 2000 vesialuepalstaa, joiden pinta-ala on yhteensä ~ 52 600 hehtaaria. Yksityisiä vesialuelohkoja kalatalousalueella on ~ 1 250 kappaletta (yhteensä ~ 19 400 ha) ja jakamattomia vesialueita ~ 750 kappaletta (yhteensä ~ 33 200 ha).

Kalastuslain 24 § mukaan kalatalousalueen tehtävät ovat:

- 1) kalavarojen kestävästä käytöstä ja hoidon suunnittelu;
- 2) käyttö- ja hoitosuunnitelmaehdotuksen laadinta, hyväksytyt suunnitelman toimeenpano ja sen vaikutusten seuranta;
- 3) kalavarojen käyttöön ja hoitoon liittyvä tiedotus;
- 4) kalastuksentralvonnin järjestäminen;
- 5) kalastuksen sekä kalakantojen hoitotoimenpiteiden seurantatietojen kerääminen;
- 6) kalastuksen yhtenäislupa-alueiden muodostamisen edistäminen vapaa-ajan ja kaupallisen kalastuksen tarpeisiin;
- 7) vesialueen omistajien kalatalousalueelle siirtämät tehtävät;
- 8) viehekalastuksesta kertyneiden korvausvarojen jako vesialueen omistajille;
- 9) muut elinkeino-, liikenne- ja ympäristökeskuksen tulosohjaukseen sekä tähän lakiin perustuvat tehtävät.

Hallinto ja toimihenkilöt

Vuonna 2020 kalatalousalueen hallitukseen kuuluivat: Olavi Sahlstén (puheenjohtaja), Juha Kääriä (varapuheenjohtaja), Ilmo Aalto, Raimo Lehtimaa, Teijo Lindström, Jyrki Paavanen, Heikki Saarinen, Mika Sälve ja Esa Tähti.

Toiminnanjohtajan tehtäviä hoitaa Timo Saarinen. Tehtäviin kuuluu kalatalousalueen toiminnan kehittäminen, hankehaku, -hallinta ja toteutus sekä kalastuksentralvonta ja kalastuksentralvonnin organisointi. Toiminnanjohtaja antaa hallitukselle ja sen jäsenille tiedot, jotka ovat tarpeen hallituksen tehtävien hoitamiseksi.

Kalatalousalueen toiminnanjohtaja oli lomautettuna vuonna 2020 joka toinen viikko.

Kirjanpidon teki Raija Suominen / tilitoimisto Uotila & Laine.

Tilintarkastajaksi valittiin HT Samuli Hakala ja varatilintarkastajaksi HT Pekka Haavisto. Molemmat tilintarkastustoimisto BDO OY:stä.

Talous 31.12.2020 (31.12.2019)

Vuoden 2020 tulos oli -15 592,38 € (-14 229,52 €) tappiolla. 31.12.2020 omaa pääomaa oli 110 511,92 € (126 104,30 €).

Kokoukset

Kalatalousalueen yleiskokous pidettiin 25.6. Livonsaaren Seurantalolla. Kokouksessa oli läsnä yhteensä 28 henkilöä. Puheenjohtajana toimi kalastusmestari Juhani Salmi Varsinais-Suomen Ely keskuksen kalatalouspalveluista.

Hallitus kokoontui kahdesti vuonna 2020.

Hanketoiminta

Rannikkokalastuksen toimintamahdollisuuksien edistäminen

Kalatalousalue jätti toukokuussa Saaristomeren kalatalouden toimintaryhmälle hankehakemuksen, jonka tavoitteena on säilyttää ja lisätä kaupallisten kalastajien kalastusmahdollisuuksia ja lähikalan saatavuutta sekä luoda pohjaa alan kehittymiselle. Hankkeessa kehitetään ja testataan erilaisia keinoja ja välineitä, joilla pyydyksiä kokeva harmaahylje saadaan pysähtymään turvalliselle sektorille ja ampumaetäisyydelle sekä lisätään kaadetun saaliin talteenottomahdollisuuksia turvallisella tavalla. Kalatalouden toimintaryhmä esitti hankkeen rahoittamista. Varsinais-Suomen ELY-keskus hylkäsi heinäkuussa hakemuksen perusteluina mm. Hankkeessa tuetaan hylkeiden metsästystä välillisesti EU-varoin, minkä voidaan nähdä olevan osittain ristiriidassa EMKR-asetuksen ympäristöarvojen ja lajien suojelemisen kanssa.

Kalatalousalue jätti elokuussa 2019 Turun hallinto-oikeuteen valituksen ELY:n päätöksestä. Kalatalousalueen käsityksen mukaan ELY-keskuksen päätöksellä ei ole laillisia perusteita. Tuen myöntäminen hankkeelle ei ole Euroopan Unionin tai kansallisen lainsäädännön taikka toimintaohjelman tai paikallisen strategian vastaista. Kalatalousalue vaati päätöksen kumoamista ja asian palauttamista ELY-keskukselle. Turun hallinto-oikeus hylkäsi valituksen 2.10.2020 antamallaan päätöksellä.

Kalatalousalue haki päätökseen valituslupaa 6.11.2020 Korkeimmalta hallinto-oikeudelta.

Kalatalousalueen käyttö- ja hoitosuunnitelma

Kalatalousalue laatii ehdotuksen alueensa kalavarojen käyttö- ja hoitosuunnitelmaksi (KL 36 §). Kalastuslain mukaan suunnitelmalla turvataan alueen kalavarojen kestävä ja monipuolinen tuotto ja käyttö sekä biologinen monimuotoisuus, ja edistetään vapaa-ajan sekä kaupallisen kalastuksen edellytyksiä. Alueen yleiskokous vahvistaa ehdotuksen (KL 26 §), Yhteistyöryhmä arvioi (KL 33 §) ja käsittelee (KL 37 §) käyttö- ja hoitosuunnitelmia ja 4) ELY-keskus hyväksyy suunnitelman, jos se täyttää neljä ehtoa (KL 37 §). Käyttö- ja hoitosuunnitelmatyöryhmään kuuluvat kalatalousalueen hallituksen lisäksi Lounais-Suomen Vapaa-ajan kalastajat ry:n puheenjohtaja Jarmo Niitynperä sekä Suomen Kalastusopaskillan nimeämä kalastusopas Sami Laakso. Käyttö- ja hoitosuunnitelmatyötä koordinoi kalatalousalueen toiminnanjohtaja. Käyttö- ja hoitosuunnitelma on jätettävä ELY-keskukselle hyväksyttäväksi viimeistään 31.12.2021

Merimetsotilanne ja häirintätoimenpiteet

Talvi oli leuto ja kalatalousalueen vesialueet eivät jäätyneet käytännössä lainkaan. Osa merimetsoista talvehti sisäsaaristossa. Ensimmäisiä havaintoja suuremmista merimetsoparvista saatiin huhtikuun alussa Rouhunaukolta. Elyn myöntämällä poikkeusluvalla tehtiin häirintätoimia Kalmanhohteella, Aukkoletolla ja Korkkiluodonkarilla. Häirintäluvan takarajan täytyessä 15.5. todettiin Loukkeenkarilla olevan useita satoja merimetsoja ja puissa pesän alkuja. Jätettiin pikaisesti poikkeuslupahakemus pesintäyrityksen lopettamiseksi. Loukkeenkari on keskellä Saaristomeren merkittävimpiä kuhan- ja ahvenen lisääntymis- ja pienpoikasalueita. Tuomonmatala sijaitsee saaren välittömässä läheisyydessä ja kuhan kutuaika on touko-kesäkuun vaihteessa. 23.5. todettiin Loukkeenkarin pesintöjen päättyneen ennen poikkeusluvan käsittelyä. Pesintäyrityksen jäljet jäivät selkeästi havaittaviksi. Kyseessä oli mahdollisesti nuorten yksilöiden ensimmäinen pesien rakentamisharjoitus. Loukkeenkari tulee olemaan merimetsojen

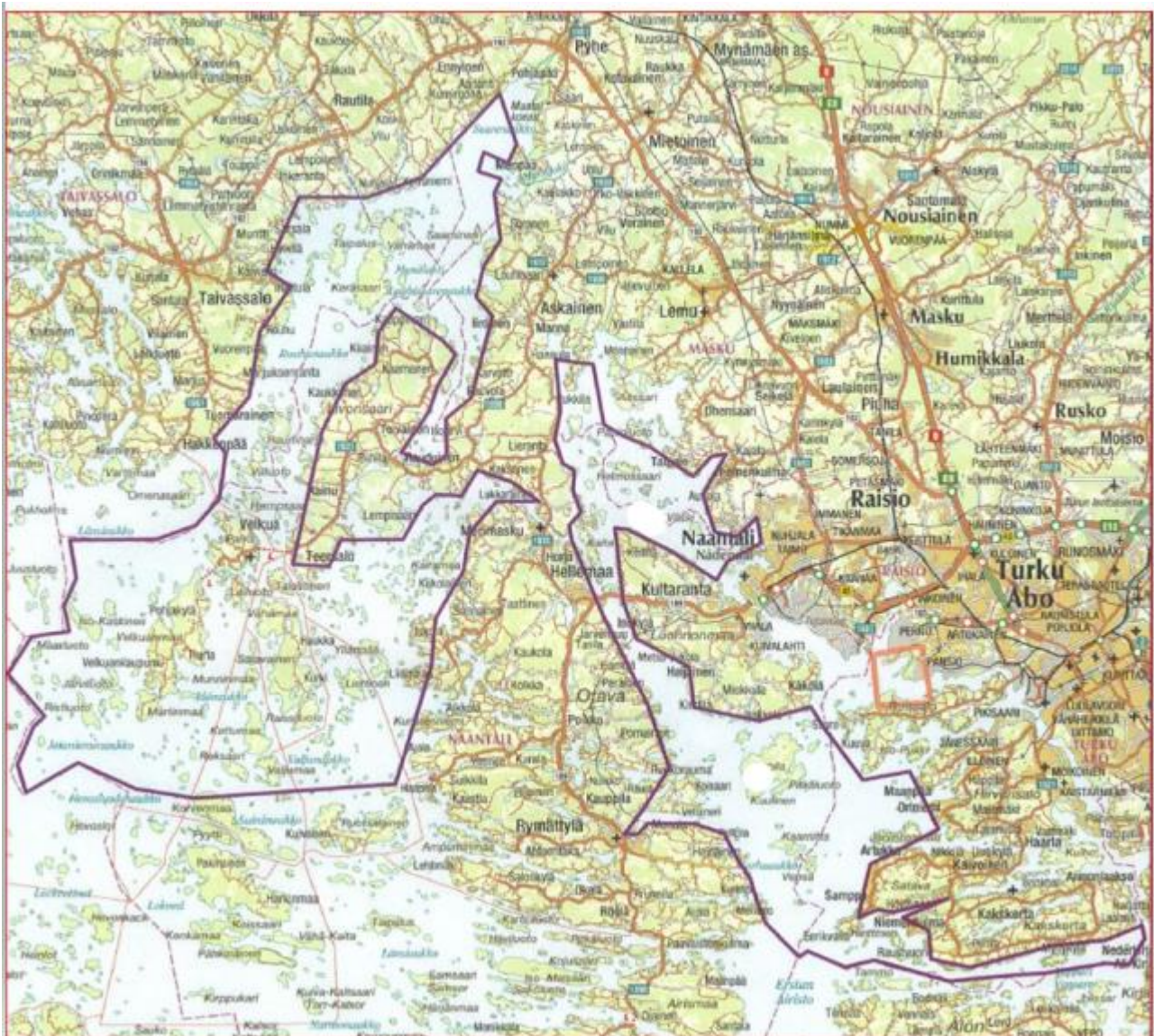
kiinnostuksen kohteena myös tulevina vuosina. Häirintätoimia on tehty kalatalousalueella vuodesta 2010 alkaen pois lukien vuosi 2011.

Merimetsopesinnät kalatalousalueen vesillä, mutta häirintäalueen ulkopuolella

Turun Äijäkarilla oli 1 536 (1766) pesää ja Mustaluodonletolla 9 pesää. Viikko ennen vappua saatiin yhteydenotto Äijäkarin viereiseltä Vähä-Kaskisen saarelta. Saarelle oli ilmestynyt muutamassa päivässä korkealle puihin noin 300 pesää. Turun kaupunki omistaa saaren ja haki Elyltä poikkeuslupaa merimetsojen karkottamiseksi. Pesintä keskeytyi kuitenkin mökkiläisten asetuttua saarelle.

Suomen merialueilla merimetsojen pesiä laskettiin olleen kesällä 2020 yhteensä 25 760 (25 685).

HÄIRINTÄALUE VUOSINA 2019 – 2021



Hyljetilanne

Vuonna 2020 Itämerellä nähtiin lentolaskennoissa runsaat 40 000 (38 000) harmaahyljettä eli hallia. Näistä Suomen merialueella oli vajaat 17 000. Suomen merialueella oli laskentaajankohtaan noin 2 500 yksilöä enemmän kuin vuonna 2019. Suomen merialueella

lentolaskennoissa havaituista halleista vajaat 90 prosenttia oli laskentahetkellä lounaisessa ulkosaaristossamme eli yhteensä 14 757 (13 033).

Hallit kuvataan lentolaskennoissa ulkoluodoilta karvanvaihdon aikaan touko-kesäkuun vaihteessa, ja yksilömäärät lasketaan kuvista. Laskentatulokset edustaa hallien minimimäärää, ja osa yksilöistä on aina laskennan tavoittamattomissa. Erot vuosittaisessa laskentatuloksessa eivät siksi kerro suoraan kannan koon muutoksista. Kannanvaihteluiden arvioimiseksi on syytä tarkastella useiden vuosien laskentatulosten trendiä.

Hylkeet aiheuttavat merkittäviä pyydysvahinkoja ja saalismenetyksiä kalatalousalueen vesillä. Vuonna 2020 hyljetilanne kalastusalueen vesillä oli edelleen erittäin vaikea. Hylkeet kävivät eri vuorokauden aikoina kalastajien pyydyksillä repien pyydysten lisäksi saaliskaloja. Hylkeenkestävistä rysistä ei liioin ollut apua, jos kalat olivat paenneet pyyntipaikoilta hylkeiden läsnäolon takia. Vesialueen omistajia kehoitetaan myöntämään luvat vesialueilleen mahdollisesti haettavaan metsästyslupiin. Aktiivisuutta tarvitaan ammattikalastajilta, metsästäjiltä ja vesialueenomistajilta.

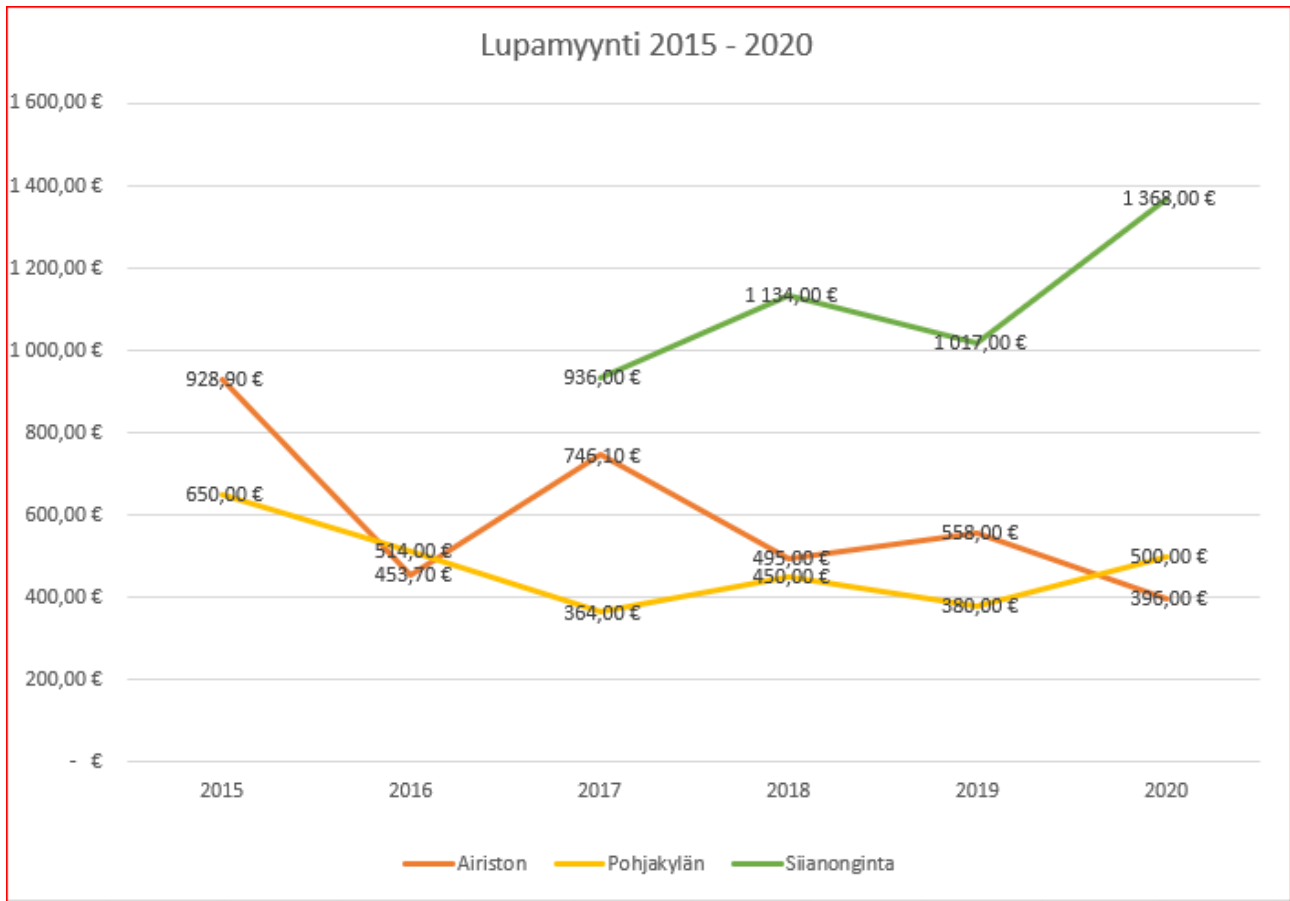
Maa ja metsätalousministeriö on asettanut koko maahan metsästyskaudeksi 2020–2021 yhteensä 1050 harmaahylkeen pyyntikiintiön lupaa. Lounais-Suomeen osoitetusta 400 hallikiintiöstä oli vuoden vaihteessa jäljellä 368 kpl (352).

Kalastuslupien myynti vuonna 2020 (v. 2019)

Airiston yhtenäislupa-alue ulottuu Etelä-Airiston Kirveskarilta Naantalin Ukko-Pekan sillalle asti. Lupamyynnistä vastasi Kalakortti.com. Airiston yhtenäislupamyynti oli yhteensä 396 € (558 €) ja Velkuan Pohjakylän yhtenäiskalastuslupa-alueen lupamyynti kalatalousalueen toimesta oli 500 € (380 €)

Siianonginnan yhtenäislupa-alue

Naantalin kaupungin omistamista vesialueista sekä Turun virkistyskalastusalueista Saaronniemen, Vepsän, Maisaaren ja Pähkinäisten sekä yksityisestä Iso-Mustileton rannoista muodostettiin vuonna 2017 Airisto-Velkuan siian onginnan yhtenäislupa-alue. Lupamyynti v. 2020 oli yhteensä 1 368 € (1 017 €)



Kalatalousalueen toiminta-avustus vuonna 2020

Varsinais.Suomen ELY-keskuksen kalatalouspalvelut myönsi kalatalousaluetoiminnan kustannuksiin määrärahaa vuonna 2020 11 060 € (12 128 €).

Omistajakorvaukset vuonna 2020

Korvaukset vesialueiden omistajille kalavesien maksullisten yleiskalastusoikeuksien hyödyntämisestä sekä kalastusopastointaan perustuvasta käytöstä vuodelta 2019 olivat yhteensä 98 857 € (107 835 €).

Vesialueen omistajat osallistuivat kalavesienhoitoon antamalla valtakirjan omistajakorvaustuloistaan tai ohjanneet muita varoja kalatalousalueelle yhteensä 3 386 €. Lisäksi useat vesialueen omistajat ovat omatoimisesti istuttaneet vesialueilleen kalanpoikasia.

Kalatalousalueen toimesta tehty kalastuksenvilvonta

Kalastusalueen nimeämiä valvoja ovat Heikki Raumanen, Timo Saarinen ja Mika Sälve. Luvat tarkastettiin yhteensä noin sadalta kalastajalta. Airisto-Velkuan kalatalousalue hankki yhteisen kalastuksenvilvontaveneen Lounais-Suomen kalatalousalueen kanssa. Vene on vuoroviikoin alueiden käytössä. Vilvontaveneen hankintaan saatiin avustusta Varsinais-Suomen Ely-keskukselta -> kalatalouden edistämismäärärahat.



Toimitsijatehtävät

Kalatalousalueen toiminnanjohtaja hoitaa Kuivan Kaltsaaren-, Hanganperän-Riiaisten-, Röölään-, Tuomolan-, Kotkavuoren- ja Heinäisten osakaskuntien toimitsijan tehtäviä.

Muut toimet, tehtävät ja tapahtumat

Turun seudun puhdistamo Oy:n (Tsp) Raisonjoen pumppaamalla tapahtui maanantain 4.11. ja perjantain 8.11.2019 välisenä aikana jäteveden ylivuotoa Raisonjokeen yhteensä noin 35 000 kuutiota.

Airisto-Velkuan kalatalousalue toimitti ELY-keskukselle 9.1.2020 esityksen koskien seurantaa ja kompensatiota:

Päästön on arvioitu sisältäneen fosforia noin 280 kg, typpeä 2 200 kg ja kiintoainetta 11 000 kg. Päästön aiheuttama hapenkulutus on ollut BOD7ATU:na mitattuna noin 9 028 kg

Jätevesilautta on sekoittunut murtoveteen ja levinnyt laajalti - ja leviää edelleen - kalatalousalueen vesialueilla. Päästön sisältämä eloperäinen aine tulee aiheuttamaan happiongelmiä pohjanläheisissä vesikerroksissa. Vaellussiikojen kutu ajoittuu syyskuusta joulukuuhun, kun vesi on 2–5-asteista. Marraskuun alkupuolella siikojen kutuvaellus oli käynnissä ja jätevesipäästön vaikutusta vaellukseen ja kutukäyttäytymiseen voidaan vain arvailla.

Meritaimenen kutuaika on samaten myöhään syksyllä syys-marraskuussa. Osa Aurajokeen vaeltavista meritaimenista on mahdollisesti ollut jätevesipäästön aikaan lähivesillä. Mahdollisesti juuri Ruissalon Pohjoissalmessa ja vaellussiian tapaan päästön vaikutusta vaellukseen ei tunneta.

Jätevesipäästö tulee aiheuttamaan ongelmia myös kevätkutuisten kalojen kutualueilla ja heikentää syntyviä vuosiluokkia.

Airiston-Velkuan kalatalousalue esitti vaatimuksena, että vahingon kompensoimiseksi Turun seudun puhdistamon tulee istuttaa kalanpoikasia yhteensä 100 000 eurolla vuosina 2020 - 2022. Istutuslajeina tulee käyttää vastakuoriutuneita ja kesänvanhoja siianpoikasia sekä vaellusikäisiä rasvaeväleikattuja meritaimenia. Istutukset tulee tehdä kalatalousalueen eri osiin. Istutetut kalat liikkuvat ja leviävät jätevesipäästön tapaan luonnollisesti myös Airisto-Velkuan kalatalousalueen ulkopuolelle.

Syyskuussa 2020 Lounais-Suomen Poliisilaitos julkaisi 2020 kuulutuksen:



KUULUTUS - KUNGÖRELSE

Lounais-Suomen poliisilaitos pyytää asianomistajia ilmoittautumaan Turun seudun puhdistamo Oy:n Raisionjoen pumppaamalla tapahtui kunnostustöiden yhteydessä virheellinen putkien asennus, jonka johdosta puhdistamatonta jätevettä pääsi valumaan Raisionjokeen 4.–8.11.2019 välisen ajan. Jäteveden vaikutukset ovat olleet voimakkaimpia Raisionjoen alajuoksulla ja meressä Pohjoissalmessa. Asiaa tutkii Lounais-Suomen poliisilaitos. Tapahtuneen jätevesivuodon vuoksi vahinkoa kärsineiden asianomistajien kartoittamiseksi poliisilaitos pyytää asianomistajia ilmoittautumaan joko sähköpostilla vihjeet.lounais-suomi@poliisi.fi tai kirjeellä Lounais-Suomen poliisilaitos, talousrikostutkinta, PL 15, 21201 RAISIO. Ilmoittautumiset pyydetään 30.11.2020 mennessä, viitteeksi asian rikosilmoitusnumero 5650/R/84125/19.

Lounais-Suomen poliisilaitos

Airisto-Velkuan kalatalousalue ilmoittautui asianomistajaksi ja jätti ELY:lle toimittamansa korvausvaatimuksen myös poliisiviranomaiselle.

Muistutukset, lausunnot ja valitukset

21.01. Lausunto koskien poikkeuslupia rysäpyyntiin Mynä- Laajoen- sekä Hirvijoen sualueilla (V-S ELY-keskus)

14.09. Muistutus koskien Teho-Turve Oy:n hakemuksia

- a) Kalapolunrahkan turvetuotantoalueen ympäristölupa, Mynämäki
- b) Kalatienrahkan turvetuotantoalueen ympäristöluvan muuttaminen (Etelä-Suomen aluehallintovirasto)

22.09. Muistutus Meyer Turku Oy:n hakemus / Pernon telakkaväylän ruoppaaminen (Etelä-Suomen aluehallintovirasto)

Muu toiminta

Airisto-Velkuan kalatalousalueen edustus oli mukana vuonna 2020:

22.01. Alueellinen kalatalousalueristeily Turku-Helsinki-Turku

11.02. Valtakunnalliset kalatalousaluepäivät, KKL, Helsinki-Tukholma-Helsinki

05.03. Alueellinen kalatalouden yhteistyöryhmä, Eura

09.09. Saaristomeren kestävä kehityksen ilta Taivassalo

22.09. Rannikon kalatalousaluepäivät, webinaari, KKL

26.11. Valvontayhteistyö, webinaari, L-S Kalatalouskeskus

16.12. Kalatalouden edistämishankkeiden sähköinen hakupalvelu, webinaari, Ely

Kaikkiin vesialueen omistajien ja sidosryhmien kyselyihin, yhteydenottoihin ja avunpyyntöihin pyrittiin vastaamaan käytettävissä olevien resurssien mukaisesti.


Kalatalousalueen kotisivut toimivat osoitteessa www.airistovelkua.fi.

Airisto-Velkuan kalatalousalue

ETUSIVU KALATALOUSALUE LUPAMYNTI SIIANONGINNAN YHTENÄISLUPA-ALUEELLE SIIANONGINNAN YHTENÄISLUPA-ALUE KALASTUSLUVAT AIRISTON YHTENÄISLUPA-ALUE

POHJANKYLÄN YHTENÄISLUPA-ALUE SIIAN ONGINTA TALAKORVEN YHTENÄISLUPA-ALUE ISTUTUKSET HANKKEET LAUSUNNOT JA MUISTUTUKSET SUUNNITELMAT JA RAPORTIT GALLERIA

OTA YHTEYTTÄ



AJANKOHTAISIMMAT KALATALOUSALUEEN KARTTA (HUOM! TAMÄ EI OLE YHTENÄISLUPA-ALUEKARTTA) LINKIT

TERVETULOA

Yleistä

Kalastuslain (379/2015) mukaan kalastusalueet on korvattu kalatalousalueilla. Kalastusalueiden toimivalta ja kalastuslain mukaisten tehtävien hoito on päättynyt 31.12.2018. Kalastusalueita koskevat oikeudet, sopimukset, sitoumukset ja velvoitteet ovat siirtyneet kalatalousalueelle. Airisto-Velkuan kalatalousalueen ensimmäinen yleiskokous pidettiin Turussa 4.2.2019. Siirtymäkauden tehtäviä on hoitanut selvitysmies Timo Saarinen.

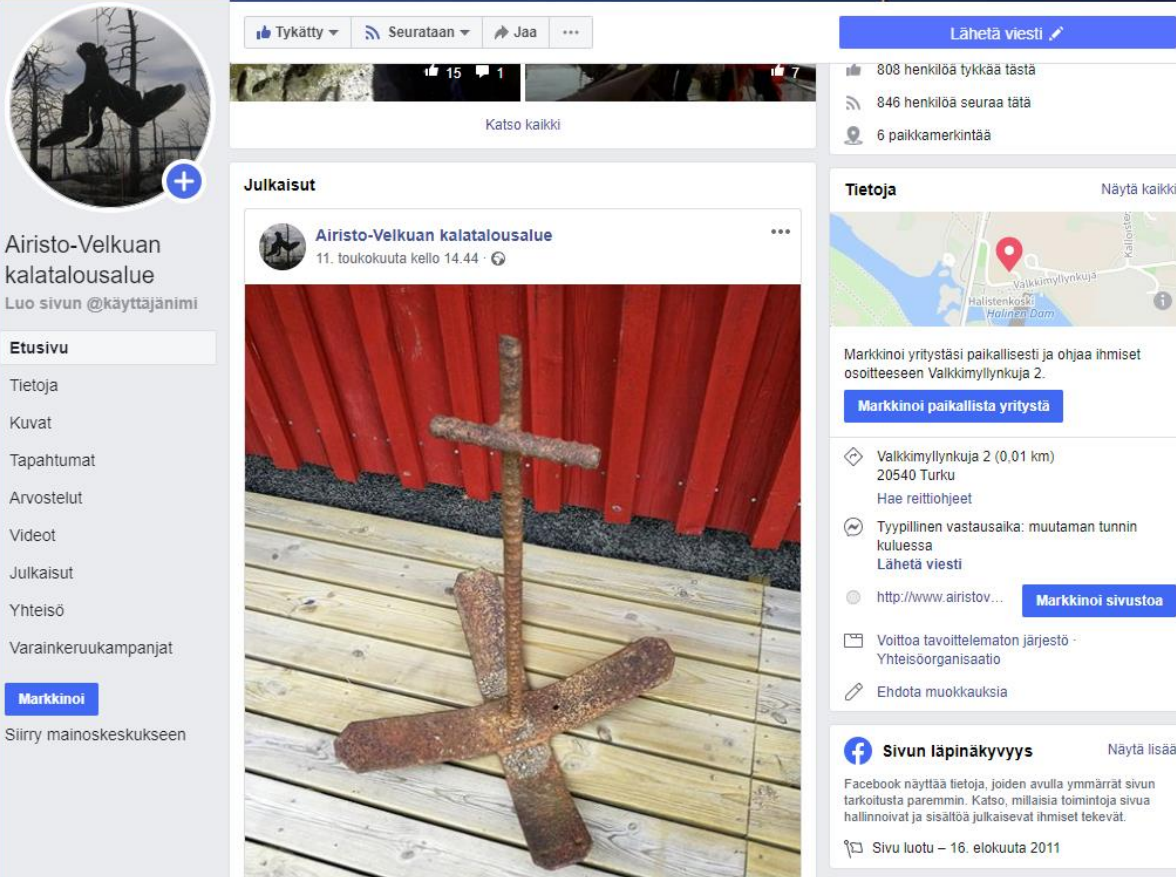
Kalastusalueesta kalatalousalueeksi

Kalatalousalueen ylimääräisessä yleiskokouksessa 27.5.2019 todettiin kalastusalueen lakkaaminen, koska laki, johon kalastusalueen

VIIMEISIMMÄT PÄIVITYKSET

- Kalatalousalueen yleiskokous 25.6.2020 on 29.06.2020
- Suunnitelmat ja raportit on 02.12.2019
- Merimetsökirjoituksia on 03.11.2019
- Hyljekirjoituksia on 05.11.2019
- Käyttö- ja hoitosuunnitelma on

Kalatalousalueella on myös aktiivisesti päivitettävät Facebook sivut. Sivulla oli 31.12. 2020 lähes 900 seuraajaa.



Airisto-Velkuan kalatalousalue
Luo sivun @käyttäjänimi

Etusivu

- Tietoja
- Kuvat
- Tapahtumat
- Arvostelut
- Videot
- Julkaisut
- Yhteisö
- Varainkeruukampanjat
- Markkinoi**
- Siirry mainoskeskukseen

Julkaisut

Airisto-Velkuan kalatalousalue
11. toukokuuta kello 14.44

Tietoja

808 henkilöä tykkää tästä
846 henkilöä seuraa tätä
6 paikkamerkintää

Markkinoi paikallista yritystä

Valkkimyllynkuja 2 (0,01 km)
20540 Turku
Hae reittiohjeet

Tyypillinen vastausaika: muutaman tunnin kuluessa
Lähetä viesti

http://www.airistov... **Markkinoi sivustoa**

Voittoa tavoittelematon järjestö - Yhteisöorganisaatio

Ehdota muokkauksia

Sivun läpinäkyvyys Näytä lisää

Facebook näyttää tietoja, joiden avulla ymmärrät sivun tarkoitusta paremmin. Katso, millaisia toimintoja sivua hallinnoivat ja sisältöä julkaisevat ihmiset tekevät.

Sivu luotu - 16. elokuuta 2011